




HERNÁDSZENTANDRÁS KÜLTERÜLET SZABÁLYOZÁSI TERV MÓDOSÍTÁS (FEDVÉNYTERV) M30 GYORSFORGALMI ÚT BEILLESZTÉSE KSZT - 2016/M

M = 1 : 10000




7/2016. (X.25.) sz. önkormányzati rendeletének
Hernádszentandrás Község Önkormányzata

1. számú melléklete
2016. OKTÓBER





JELMAGYARÁZAT

-  Tervezési terület határa
-  Közigazgatási határ
-  Belterület határa

A SZABÁLYOZÁS ALAPELEMEI

-  Szabályozási vonal
-  Szabályozási szélesség
-  Építési övezet, övezet határa





BEÉPÍTÉSRE NEM SZÁNT ÖVEZETEK JELE

-  KÖU Közúti közlekedési terület övezete
-  MÁ Általános mezőgazdasági terület - szántó övezet
-  V Vizgazdálkodási terület övezete
-  Tk Természetközeli terület övezete

A SZABÁLYOZÁS MÁSODLAGOS ELEMEI

-  Kötelező megszüntető jel

VÉDELEM, KORLÁTOZÁS, KÖTELEZETTSÉG


- DROKSÉGVÉDELEM
 -  Régészeti lelőhely határa
- TÁJ- ÉS TERMÉSZETVÉDELEM
 -  Ökológiai folyosó határa/területe
- KÖRNYEZETVÉDELEM
 -  Nagyvízi meder területének határa
- EGYÉB
 -  Védőtávolság határa

A.D.U. Építész Iroda Kft.


ARCHITECTURAL DESIGN AND URBAN PLANNING

1111 Budapest, Kruspár u. 1/c. Tel: 06 1 209 73 30
info@aduepitesz.hu


Felolós tervező: dr. Gajdos István TT1 01-0072

okl. építészmérnök településtervező vezető tervező 


Településtervezés: Körmendi Judit TT1 01-1377


okl. építészmérnök településtervező vezető tervező 

Cs. Kelemen Ágnes TT1 01-0760

okl. építészmérnök településtervező vezető tervező 

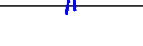
Zöldfelület, Illyés Zsuzsanna TK/1 01-5028

környezetvédelem okl. táj-és kertépítész vezető tervező 

tájrendezés: Mészáros Szilvia 

okl. tájépítészmérnök

Közlekedéstervezés: Hantos Gyula Tk/1 01-14265

okl. építészmérnök vezető tervező 

2016. október

Készült az állami alapadatok felhasználásával.